



MINISTÉRIO DA EDUCAÇÃO
SECRETARIA DE EDUCAÇÃO PROFISSIONAL E TECNOLÓGICA
DEPARTAMENTO DE POLÍTICAS E ARTICULAÇÃO INSTITUCIONAL

PLANO DE EXPANSÃO DA
REDE FEDERAL DE EDUCAÇÃO TECNOLÓGICA
– FASE II –

“Uma escola técnica em cada cidade-pólo do país”

Coordenação Geral de Supervisão da Rede Federal de Educação Tecnológica

I - Critérios para Definição das Cidades-pólo

2. Distribuição territorial equilibrada das novas unidades
3. Cobertura do maior número possível de mesorregiões
4. Sintonia com os Arranjos Produtivos Locais
5. Aproveitamento de infra-estruturas físicas existentes
6. Identificação de potenciais parcerias

Critérios para definição das cidades-pólo

2. Distribuição territorial equilibrada das novas unidades
3. Cobertura do maior número possível de mesorregiões
4. Sintonia com Arranjos Produtivos Locais
5. Aproveitamento de infra-estruturas físicas existentes
6. Identificação de potenciais parcerias


Ceará - Distribuição Geográfica das Atuais IFET's



Ceará - Distribuição Proposta no Plano de Expansão – Fase II



Legenda:

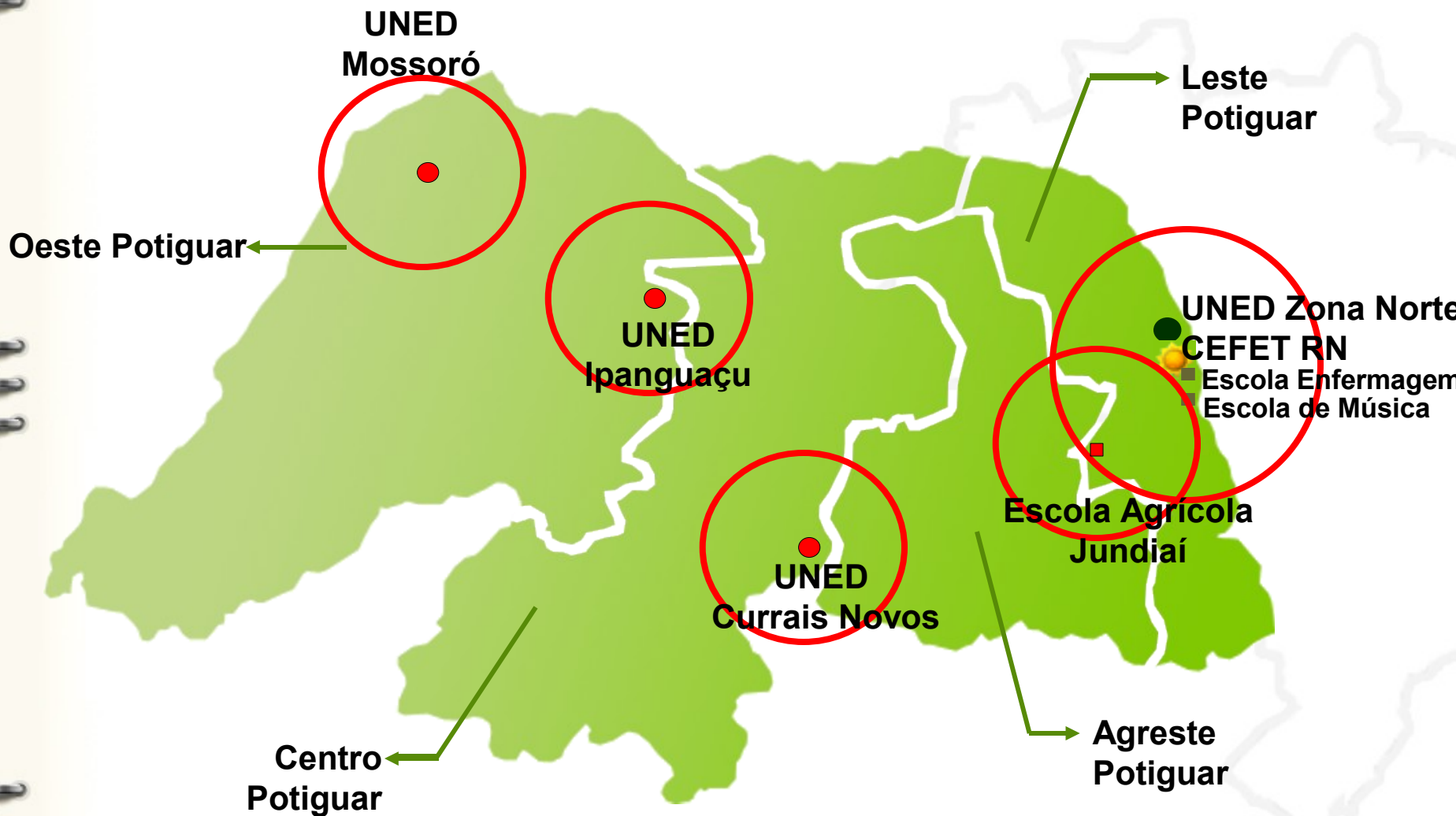


Raio de Abrangência: 50 Km.

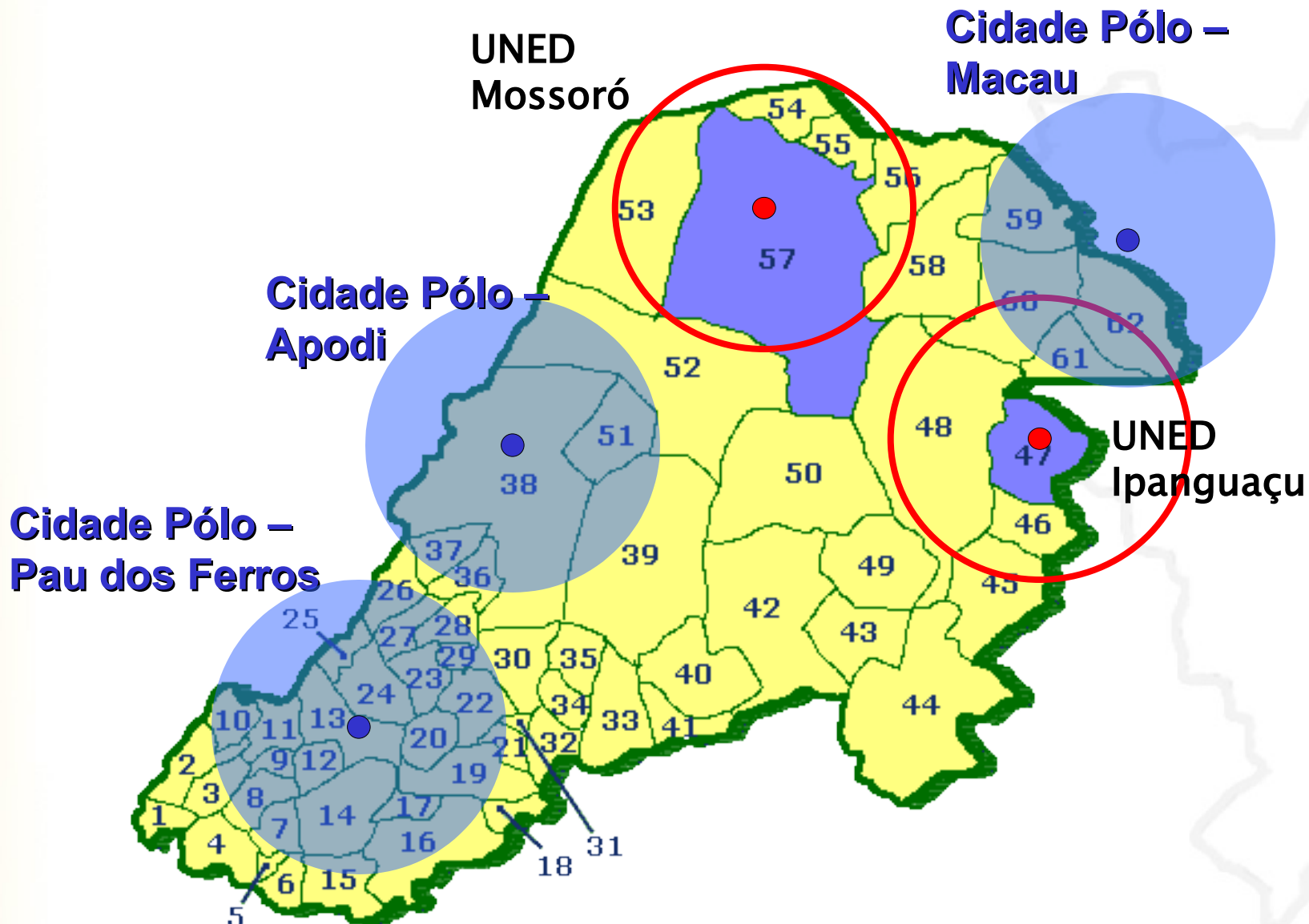
Critérios para definição das cidades-pólo

1. Distribuição territorial equilibrada
2. Cobertura do maior número possível de mesorregiões
2. Sintonia com Arranjos Produtivos Locais
3. Aproveitamento de infra-estruturas físicas existentes
4. Identificação de potenciais parcerias

Rio Grande do Norte (RN) – Distribuição Geográfica das IFET's



Mesorregião Oeste Potiguar



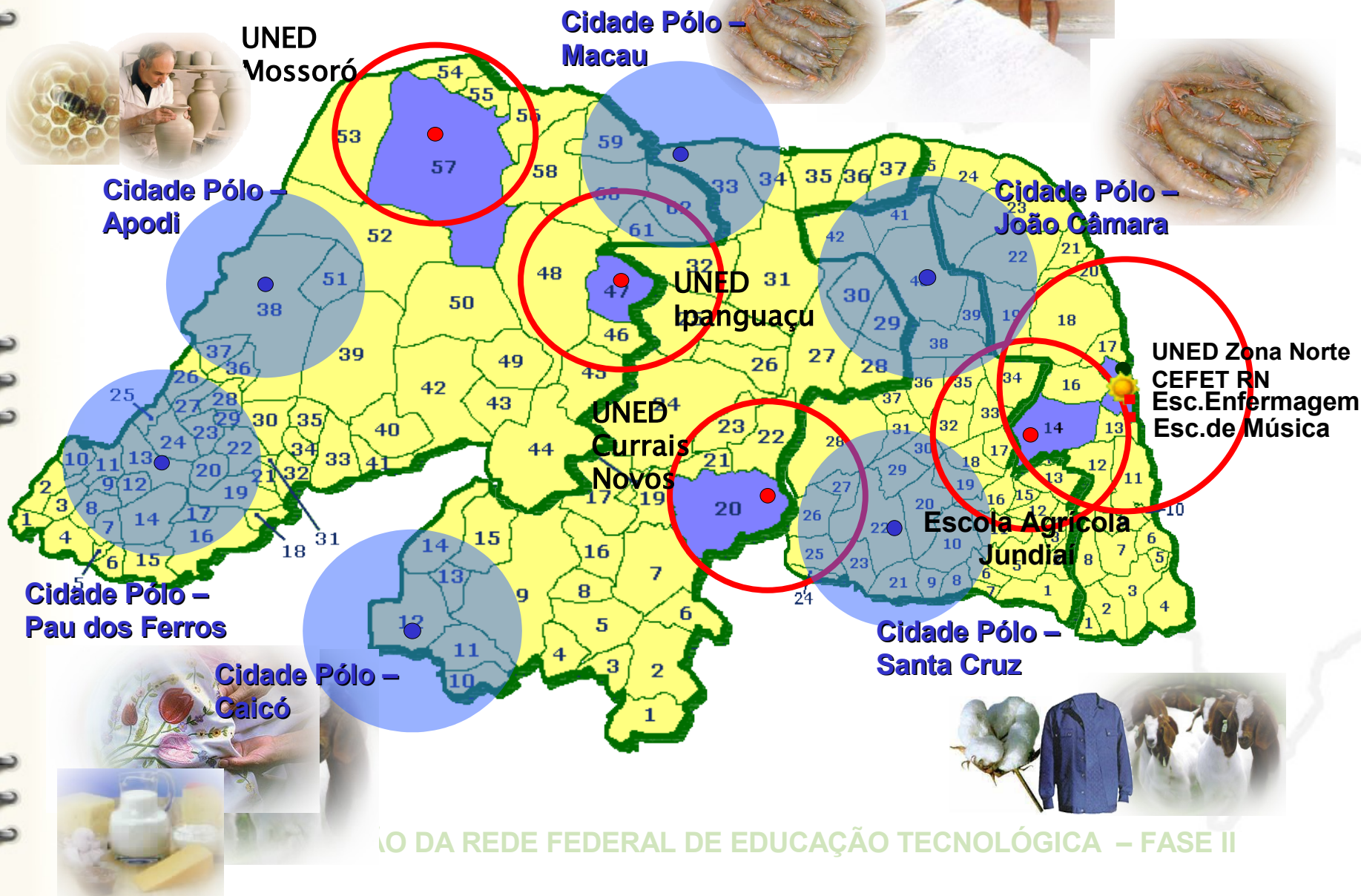
Proposta de Expansão - RN

Município	Mesorregião	Microrregião	População Atendida
Pau dos Ferros	Oeste	Pau dos Ferros	124.560 habitantes
Caicó	Centro	Seridó Ocidental	111.654 habitantes
João Câmara	Agreste Potiguar	Baixa Verde	123.256 habitantes
Apodi	Oeste	Apodi	57.808 habitantes
Macau	Centro	Macau	61.281 habitantes
Santa Cruz	Agreste Potiguar	Borborema	122.414 habitantes

Critérios para definição das cidades-pólo

1. Distribuição territorial equilibrada
2. Cobertura do maior número possível de mesorregiões
3. **Sintonia com Arranjos Produtivos Locais**
4. Aproveitamento de infra-estruturas físicas existentes
5. Identificação de potenciais parcerias

Proposta de Expansão – RN – Sintonia com



Proposta de Expansão - RN

Município	Mesorregião	Microrregião	População Atendida	APL's
Pau dos Ferros	Oeste	Pau dos Ferros	124.560 habitantes	Caprinocultura
Caicó	Centro	Seridó Ocidental	111.654 habitantes	Confecções e Bordados Laticínios
João Câmara	Agreste Potiguar	Baixa Verde	123.256 habitantes	Carcinicultura
Apodi	Oeste	Apodi	57.808 habitantes	Apicultura e Cerâmica
Macau	Centro	Macau	61.281 habitantes	Sal Marinho Carcinicultura
Santa Cruz	Agreste Potiguar	Borborema	122.414 habitantes	Confecções, Algodão Ovinocaprinocultura

Critérios para definição das cidades-pólo

1. Distribuição territorial equilibrada
2. Cobertura do maior número possível de mesorregiões
3. Sintonia com Arranjos Produtivos Locais
4. Aproveitamento de infra-estruturas físicas existentes
5. Identificação de potenciais parcerias

UNED São João da Boa Vista - SP



Escola Federalizada em 2006.

UNED Inhumas - GO



Retomada das obras: maio2006

PLANO DE EXPANSÃO DA REDE FEDERAL DE EDUCAÇÃO TECNOLÓGICA – FASE II

UNED Inhumas - GO



Situação da obra: Novembro 2006.

UNED Santo Amaro - BA



Prédio doado ao CEFET BA em março/2006

PLANO DE EXPANSÃO DA REDE FEDERAL DE EDUCAÇÃO TECNOLÓGICA – FASE II


UNED Santo Amaro - BA



Obra inaugurada em 19/06/2006

PLANO DE EXPANSÃO DA REDE FEDERAL DE EDUCAÇÃO TECNOLÓGICA – FASE II

UNED Ipanguaçu - RN



Vista interna da sala de aula - antes

PLANO DE EXPANSÃO DA REDE FEDERAL DE EDUCAÇÃO TECNOLÓGICA – FASE II

UNED Ipanguaçu - RN



Vista interna da sala de aula - depois

PLANO DE EXPANSÃO DA REDE FEDERAL DE EDUCAÇÃO TECNOLÓGICA – FASE II

Critérios para definição das cidades-pólo

1. Distribuição territorial equilibrada
2. Cobertura do maior número possível de mesorregiões
3. Sintonia com Arranjos Produtivos Locais
4. Aproveitamento de infra-estruturas físicas existentes
5. Identificação de potenciais parcerias

UNED Cariacica - ES



Prédio doado para implantação
da UNED Cariacica

- Recursos Transferidos: R\$ 2.800.000,00
- Valor doado pela CIA. VALE DO RIO DOCE: R\$ 5.500.000,00
- Valor Estimado da Obra: R\$ 11.000.000,00
- Estágio da Obra: Em Fase de Projeto
- Inauguração Prevista: dezembro/2007
- Início das Atividades: Funcionando em instalações provisórias
- Vagas a serem oferecidas: 2.000